



## IL SINDACO DELL'AQUILA

### **ORDINANZA 755 Prot. n° 36958 del 23 settembre 2010**

**OGGETTO: Emergenza sisma Abruzzo 2009. Ripermetroazione zona rossa di L'Aquila.**

#### **PREMESSO**

- Che il territorio del Comune dell'Aquila, insieme a quello di altri centri della Provincia e della Regione Abruzzo, è stato colpito in data 6 aprile 2009 da un terremoto di notevole magnitudo, seguito da altre scosse di forte intensità;
- Che tali fenomeni hanno provocato, nell'intero territorio comunale, crolli diffusi, causando la perdita di molte vite umane, ferimenti ed il necessario sgombero degli immobili a causa di pericolo di ulteriori cedimenti;
- Che, con il DPCM 6 aprile 2009, è stato dichiarato lo stato di Emergenza in ordine agli eventi sismici sopra descritti, ai sensi dell'art. 5 comma 1 della legge 24 febbraio 1992 n. 225;
- Che, con le ordinanze prot. n.6/PM del 09 aprile 2009 e n.73 del 29 aprile 2009, è stato dichiarato inaccessibile il centro storico della città capoluogo al fine di garantire l'incolumità dei cittadini, consentire le verifiche di staticità degli stabili e le operazioni di messa in sicurezza dei medesimi;
- Che, a seguito degli accertamenti e delle verifiche effettuate dalle strutture tecniche del Comune e del "Vice Commissario delegato per la messa in sicurezza degli edifici pubblici e privati", gli interventi condotti hanno consentito una parziale riapertura del centro storico così come previsto dalle ordinanze di cui ai protocolli n. 173 del 19 giugno 2009, n.1070 del 4 settembre 2009, n.1425 del 16 ottobre 2009, n.1426 del 16 ottobre 2009, n.1770 del 16 novembre 2009, n.2291 del 30 dicembre 2009 e n.4958 del 12 febbraio 2010;
- Che, con Ordinanza n.3833 del 22 dicembre 2009, il Presidente della Regione Abruzzo ha assunto le funzioni di Commissario delegato per la ricostruzione dei territori colpiti dal sisma del 6 aprile 2009. Con la stessa ordinanza Il Sindaco del Comune di L'Aquila è stato nominato Vice-Commissario vicario del Commissario delegato per la ricostruzione;

- Che con disposizione dirigenziale n. prot. 7957 del 08/03/2010 è stato costituito un gruppo di lavoro denominato “Comitato tecnico ristretto” composto da rappresentanti del Comune dell’Aquila e dei VV.F. per la verifica delle condizioni di sicurezza necessarie alla riapertura di aree ricomprese nel perimetro delle Zone Rosse del centro storico del Comune di L’Aquila e delle sue frazioni;
- Che, a seguito degli accertamenti e delle verifiche effettuate “Comitato Tecnico Ristretto”, gli interventi condotti hanno consentito una parziale riapertura del centro storico e delle frazioni così come previsto dalle ordinanze n. 244 prot. 9540 del 17 marzo 2010, n. 266 Prot. n°9990 del 19 marzo 2010, n. 399 Prot. n°12823 del 07 aprile 2010, n. 420 Prot. n°14720 del 20 aprile 2010, n. 432 Prot. n°15575 del 27 aprile 2010, n. 455 Prot. n°17527 del 07 maggio 2010, n. 520 Prot. n°19841 del 24 maggio 2010, n. 567 Prot. n°21767 del 03 giugno 2010, n. 578 Prot. n°22346 del 09 giugno 2010, n. 581 Prot. n°22597 del 11 giugno 2010, n. 627 Prot. n°26162 del 02 luglio 2010, n. 657 Prot. n°26609 del 06 luglio 2010, n. 687 Prot. n°29767 del 30 luglio 2010, n. GAB - 2225 del 30 luglio 2010 e n. 738 Prot. n°33251 del 31 agosto 2010;
- Che, con il n. 738 prot. 33251 del 31 agosto 2010 è stata protocollata l’ordinanza di ripermimetrazione della zona rossa del centro storico dell’Aquila che comprendeva le aree indicate nelle planimetrie allegate alla presente ordinanza. A seguito dello sciame sismico delle ultime settimane di agosto 2010, che ha interessato l’area dell’Alto Aterno e dei Monti reatini, con ripercussioni anche nei Comuni limitrofi, il sindaco dell’Aquila, con Ord./GAB n. 2486 del 31 agosto 2010 ha deciso la chiusura, per motivi di sicurezza, di tutto il centro storico fino al 3 settembre 2010. Detta chiusura è stata prorogata, con Ord./GAB n. 2524 del 2/09/2010, fino al 7 settembre 2010 e, con Ord./GAB n. 2553 del 6/09/2010, fino a “nuovo ordine”. Si è ritenuto opportuno, quindi, una ripubblicazione della presente ordinanza alla data in epigrafe.

## VISTO

- Il verbale n.21 del 17 agosto 2010 con il quale il “Comitato Tecnico Ristretto” ha espresso parere positivo alla riapertura delle zone delimitate nella cartografia allegata, previo rispetto delle condizioni indicate nei verbali citati, riguardante:

### **1) L’AQUILA – Via S.Agostino, Via S.Eusanio.**

*Si valuta la possibilità di una nuova ripermimetrazione dell’attuale zona rossa relativa alla viabilità in oggetto. Analizzato lo stato dei luoghi unitamente all’avanzamento dei lavori di messa in sicurezza previsti si riscontra la possibilità di una riapertura parziale di via S.Agostino fino all’incrocio con via Cesare Battisti, a condizione che venga collocata una transennatura lungo la stessa via S.Agostino, da via Celestino*

*V fino a via XX Settembre a 3 metri dall'edificio corrispondente all'aggregato n. 4917919 così come riportato nella planimetria allegata.*

**2) L'AQUILA – Via Duca degli Abruzzi 47-53.**

*Si effettua un sopralluogo al fine di valutare la possibilità di una nuova ripermetrazione delle aree limitrofe a via Duca degli Abruzzi angolo via dell'Ospizio ad oggi ricomprese all'interno della zona rossa. Visto lo stato dei luoghi e gli interventi di messa in sicurezza previsti si ritiene possibile l'esclusione della porzione di isolato tra il civico 47 ed il 53 di viale Duca degli Abruzzi, nonché di via dell'Ospizio fino all'incrocio con Piazza S. Lucia e come meglio riportato nella planimetria allegata.*

**3) L'AQUILA – Via Persichetti, via Agnifili.**

*Analizzato lo stato dei luoghi unitamente all'avanzamento dei lavori di messa in sicurezza previsti si riscontra la possibilità di una riapertura parziale di via Agnifili fino all'intersezione con via Leone Alato e di via Persichetti in corrispondenza dei civici dal 30A al 36 compreso a condizione che venga collocata una transenna in orso-grill a 3 metri dal fronte dell'edificio in questione e come raffigurato nella planimetria allegata.*

**4) L'AQUILA – Via Borgo Rivera.**

*Si effettua un sopralluogo al fine di valutare la possibilità di una nuova ripermetrazione delle aree limitrofe a via Borgo Rivera ad oggi ricomprese all'interno della zona rossa. Visto lo stato dei luoghi si esprime parere favorevole all'esclusione dalla suddetta zona rossa delle abitazioni con ingresso rispettivamente ai civici 11 e 11A, così come rappresentato dalla planimetria allegata.*

**5) L'AQUILA – Via XX Settembre.**

*Si effettua un sopralluogo al fine di valutare la possibilità di una nuova ripermetrazione delle aree limitrofe via XX Settembre ad oggi ricomprese all'interno della zona rossa. Visto lo stato dei luoghi e gli interventi di messa in sicurezza previsti si ritiene possibile l'esclusione dalla stessa zona rossa degli edifici con ingresso in corrispondenza del civico 52 e come meglio riportato nella planimetria allegata.*

**DISPONE**

- Per i motivi esposti in narrativa ed a parziale modifica delle ordinanze di cui ai protocolli n.173 del 19 giugno 2009, n.1070 del 4 settembre 2009, n.1425 del 16 ottobre 2009, n.1426 del 16 ottobre 2009, n.1770 del 16 novembre 2009, n.2291

del 30 dicembre 2009, n.4958 del 12 febbraio 2010, ord. 244 prot. 9540 del 17 marzo 2010, ord. 266 Prot. n°9990 del 19 marzo 2010, ord. 399 Prot. n°12823 del 07 aprile 2010, ord. 420 Prot. n°14720 del 20 aprile 2010, ord. 432 Prot. n°15575 del 27 aprile 2010, n. 455 Prot. n°17527 del 07 maggio 2010, n. 520 Prot. n°19841 del 24 maggio 2010, n. 567 Prot. n°21767 del 03 giugno 2010, n. 578 Prot. n°22346 del 09 giugno 2010, n. 581 Prot. n°22597 del 11 giugno 2010, n. 627 Prot. n°26162 del 02 luglio 2010, n. 657 Prot. n°26609 del 06 luglio 2010, n. 687 Prot. n°29767 del 30 luglio 2010 e n. GAB - 2225 del 30 luglio 2010.

a) di approvare una nuova ripermetrazione della zona rossa di L'Aquila che consenta la riapertura delle aree espressamente delimitate nella cartografia allegata, come parte integrante, alla presente ordinanza, riguardante:

- 1) **L'AQUILA – Via S.Agostino, via S.Eusanio.**
- 2) **L'AQUILA – Via Duca degli Abruzzi 47-53.**
- 3) **L'AQUILA – Via Persichetti, via Agnifili.**
- 4) **L'AQUILA – Via Borgo Rivera.**
- 5) **L'AQUILA – Via XX Settembre.**

b) di dare mandato al Servizio OO.PP. di provvedere al riposizionamento delle transenne per consentire in sicurezza la riapertura delle zone nel rispetto delle indicazioni contenute nel verbale del "Comitato Tecnico Ristretto" n.21 del 17 agosto 2010.

c) di confermare il divieto di accesso a persone e mezzi nella restante zona rossa del capoluogo così come risulta delimitata dalle precedenti ordinanze.

d) L'accesso alle strade ricomprese nella "zona rossa" è interdetto tramite transennatura.

e) E' vietato modificare la collocazione delle transenne, spostandole, anche solo parzialmente, dalla sede individuata al precedente comma.

f) La violazione del predetto divieto costituisce reato ai sensi dell'articolo 650 c.p.

g) Il divieto di cui al presente articolo e le conseguenze penali scaturenti dalla sua violazione sono indicate su cartelli apposti sulle transenne.

h) L'accesso all'interno dell'area interdetta sarà unicamente consentito al personale dei Vigili del Fuoco, alle Forze dell'Ordine, al Dipartimento della Protezione Civile, al Personale Tecnico del Comune dell'Aquila - Area Sisma – Servizio Emergenza Sisma, Servizio Ripianificazione e Servizio OO.PP.

i) E' consentito altresì l'accesso all'area ancora interdetta previa autorizzazione secondo le competenze e le procedure definite.

La presente ordinanza viene comunicata:

- Struttura per la Gestione dell’Emergenza (S.G.E.);
- Commissario delegato;
- Vice-Commissario vicario;
- Questura di L’Aquila;
- Prefettura di L’Aquila;
- Comando della Guardia di Finanza;
- Polizia Municipale;
- Comando dei Carabinieri;
- Corpo Forestale dello Stato;
- Protezione Civile - Regione Abruzzo;
- Comando provinciale dei Vigili del Fuoco;
- Comando 33° Reggimento Artiglieria “ACQUI”;
- Segreteria Generale Comune dell’Aquila;
- Servizio OO.PP. Comune di L’Aquila;
- Albo Pretorio;
- Enel Rete Gas;
- Enel Rete Elettrica;
- Gran Sasso Acque;
- Telecom;

L’Aquila, 15 settembre 2010

Visto: IL DIRIGENTE

*Dott. Ing. Mario DI GREGORIO*

L’ASSESSORE

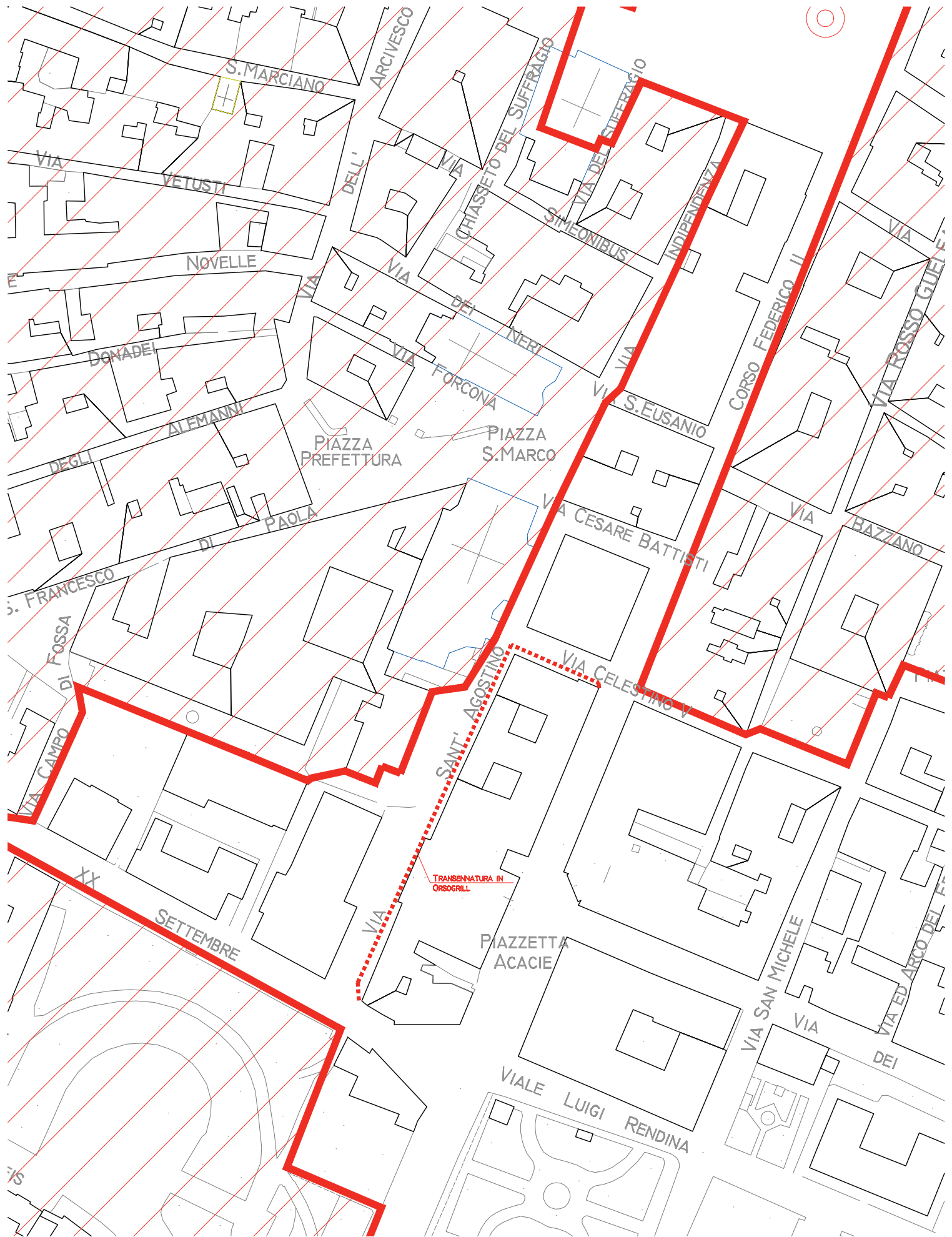
*Pietro DI STEFANO*

IL FUNZIONARIO

*Dott. Arch. Antonio BERARDI*

IL SINDACO

On. Dott. Massimo CIALENTE





VIA ROCCA DELLE VENE

VIA PRETATTI

VIA DELL'OSAZIO

Piazza S. Lucia

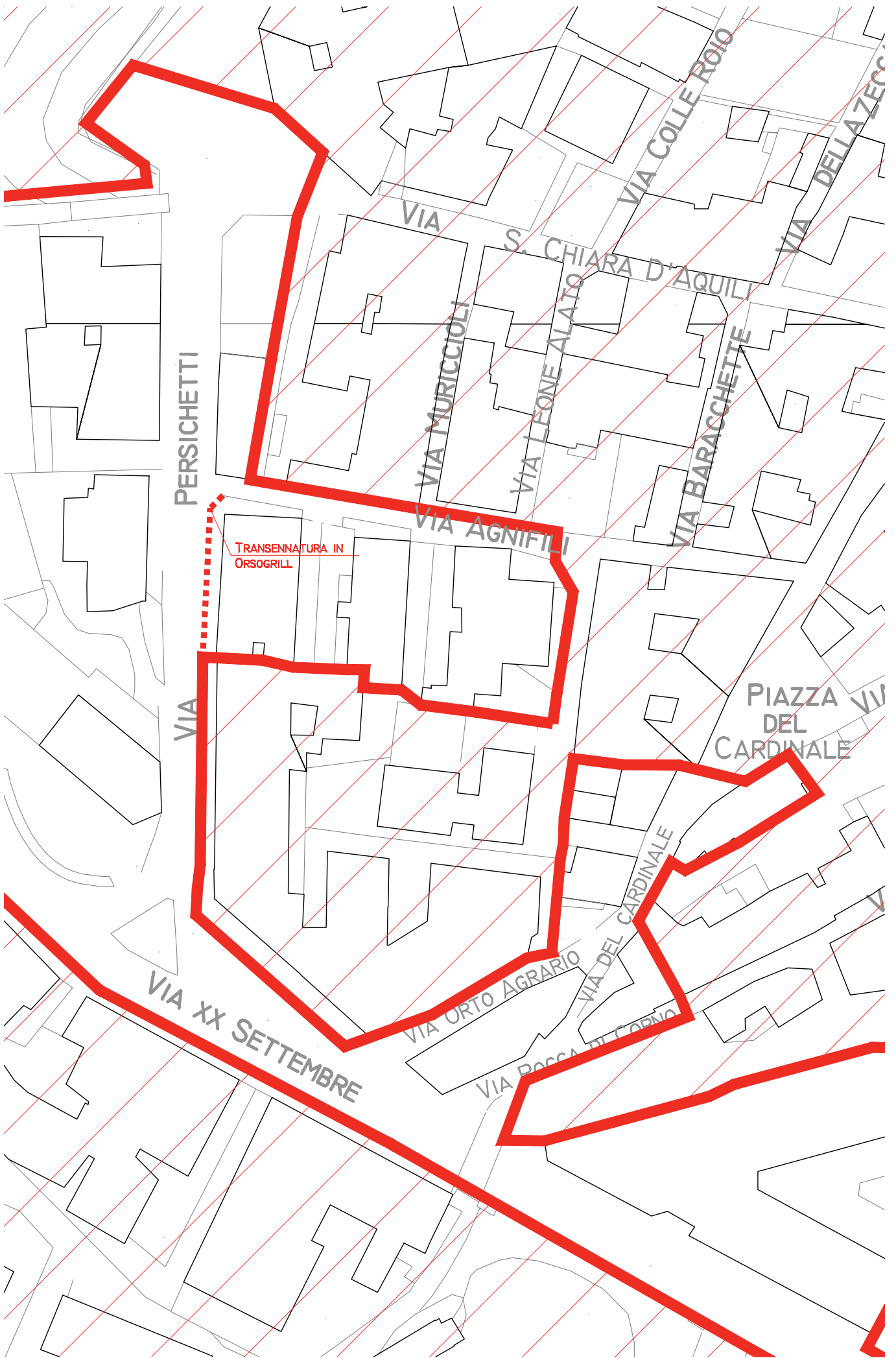
VIALE DUCA DEGLI ABRUZZI

VIA PRETATTI

VIA S. PIETRO

VIA ARISCHIA

COPPITO



VIA PERSICHELLI

VIA

VIA MURICCIOLI

S. CHIARA D'AQUILI

VIA COLLE ROIO

VIA DELLA ZECCHIA

VIA LEONE ALATO

VIA BARACCHETTE

VIA AGNIFILI

TRANSENNATURA IN ORSOGRILL

VIA

PIAZZA DEL CARDINALE

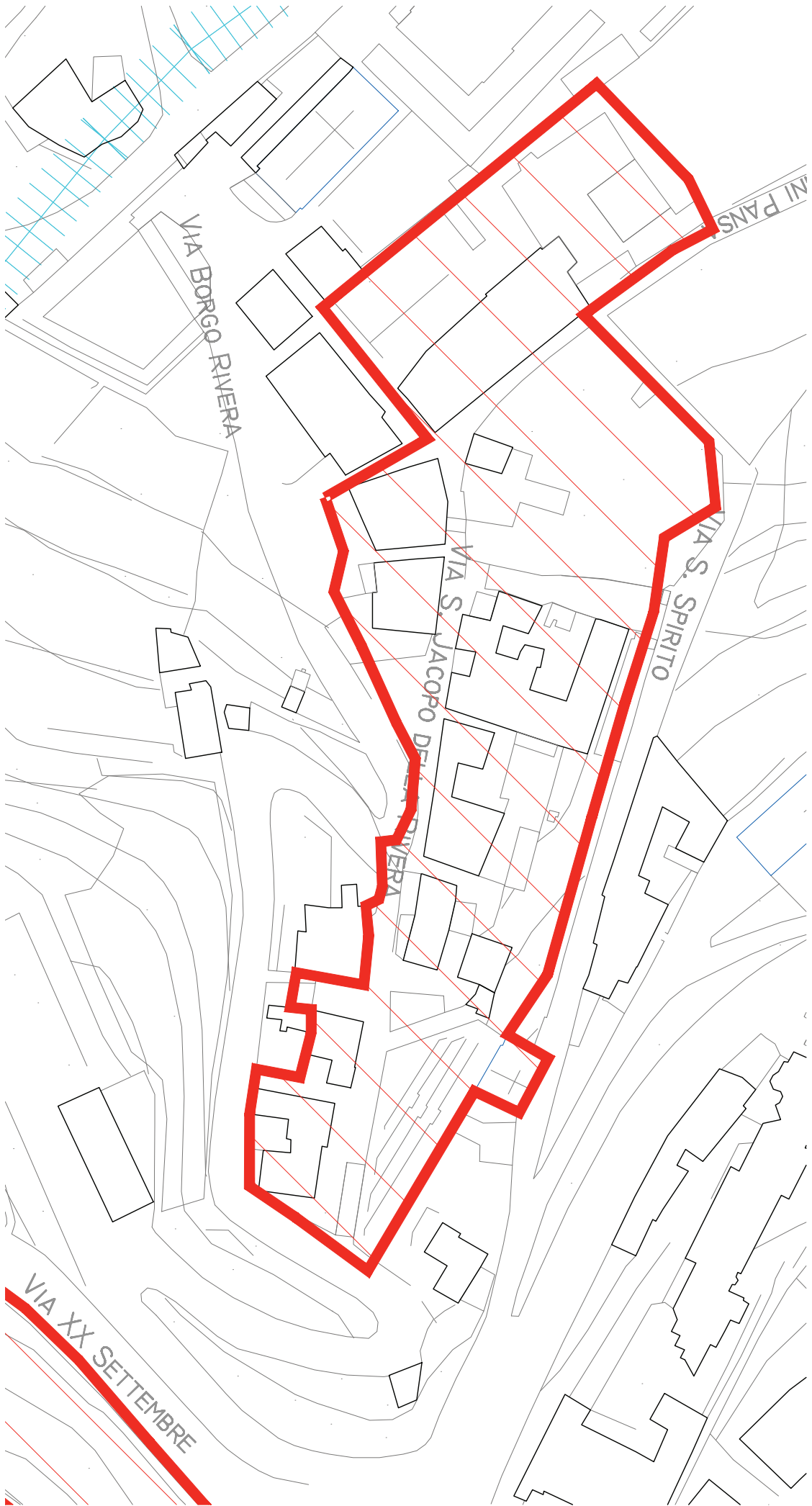
VIA DEL CARDINALE

VIA ORTO AGRARIO

VIA ROCCA DI CORNO

VIA XX SETTEMBRE







VIA ADDONNA

VIA XX SETTEMBRE

VIA ORTO AGRARIO

VIA DEL CARDINALE

VIA BOCCA ANTONIO

VIA DEL CARDINALE

VIA

